


KATASTER
PARCELAČNÉ ČÍSLA
DRUH POVRCHU
VZDIALENOSTI ŠACHET
OZNAČENIE ŠACHET

LEVOČA	
zeleň	
14.33	19.55
Sp1	Sp2
Sp3	

SMEROVÉ POMERY



SO 11 PRELOŽKA EXISTUJÚCEJ KANALIZÁCIE SPLAŠKOVEJ POZDLŽNY PROFIL PRELOŽKA

MIERKA 1:500/100

LEGENDA TYPŮV ČIAR
PŔVODNÝ TERÉN
UPRAVENÝ TERÉN



SÚBEH

KÓTA UPRAVENÉHO TERÉNU

KÓTA HRUBÝCH TERÉNNÝCH ÚPRAV

HĺBKBA VÝKOPU

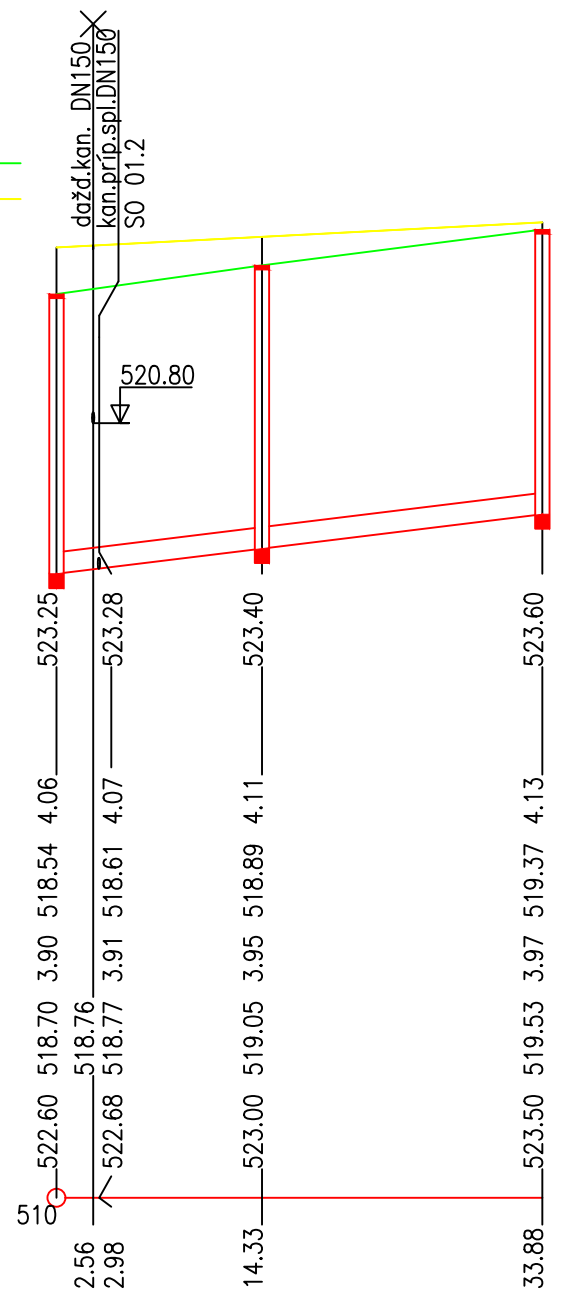
KÓTA VÝKOPU

HĺBKBA DNA POTRUBIA

KÓTA DNA POTRUBIA

KÓTA PŔVODNÉHO TERÉNU

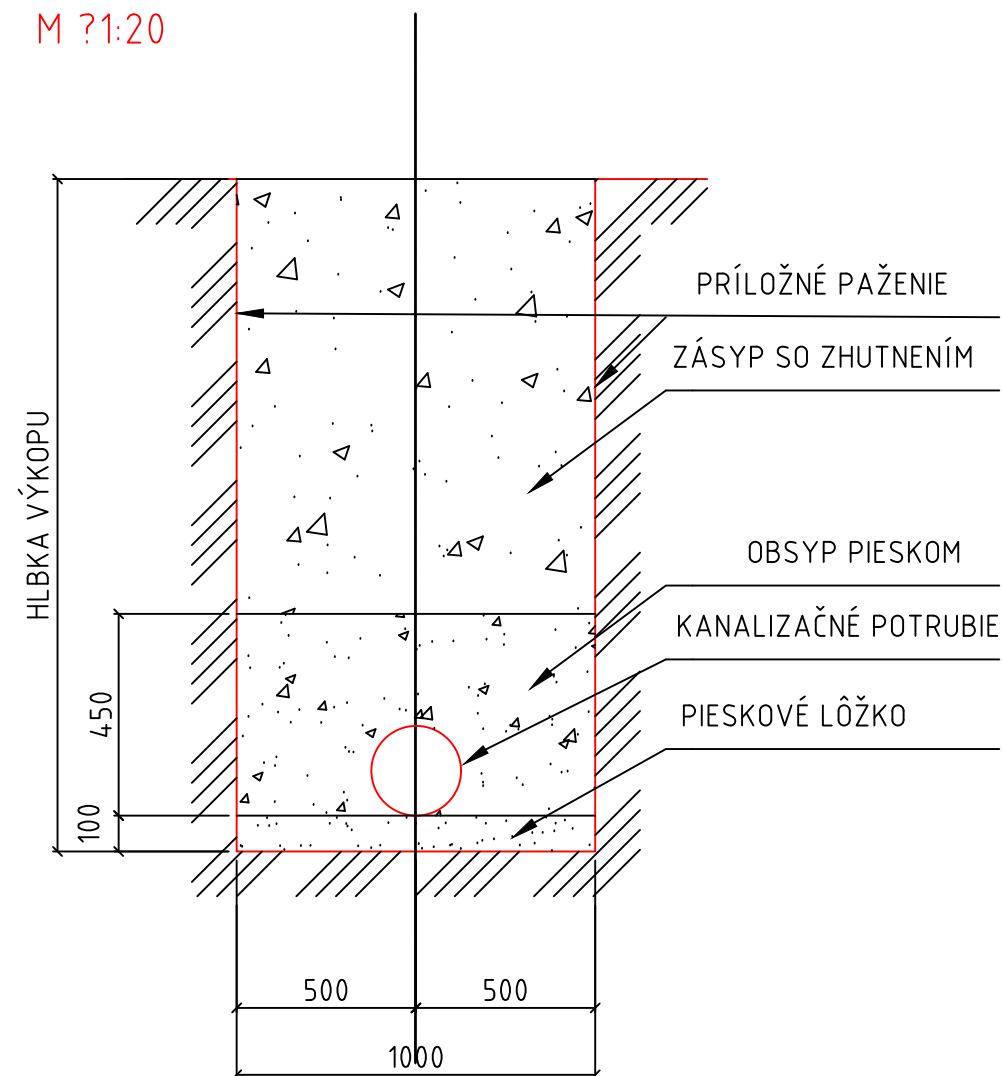
ZROVNÁVACIA ROVINA



STANIČENIE [km/m]
PROFIL[mm]-MATERIÁL-DŔŽKA[m]
SKLON[promile]-DŔŽKA[m]
ULOŽENIE
KAPACITNÝ PRIETOK[l/s]-RYCHLOSŤ[m/s]
SKUTOČNÝ PRIETOK[l/s]-RYCHLOSŤ[m/s]

0.0	DN300-PVC U, SN8, SDR11-33.88
2.56	24.5-33.88
2.98	Pieskové lôžko 120', obsyp pieskom 300 mm
14.33	224.8-3.18
33.88	60.0-2.73

PRIEČNY REZ M 1:20



Zodp.projektant: Ing.Milan BIZUB

INVESTOR: MESTO LEVOČA	FORMÁT: 2x4	PK 02
VYPRACOVAL: Ing.Milan BIZUB	DÁTUM: 10/2019	
STUPEŇ: PROJEKT PRE STAVEBNÉ POVOLENIE A REALIZÁCIU	MIERKA: 1:500/100	č. PARÉ
AKCIA: VÝSTAVBA DVOCH NÁJOMNÝCH BYTOVÝCH DOMOV V LEVOČI	MARMJ, s.r.o. KOLLÁROVA 19A 05801 POPRAD	
OBJEKT: SO 11 PRELOŽKA EXISTUJÚCEJ KANALIZÁCIE SPLAŠKOVEJ		
VÝKRES: POZDLŽNY PROFIL VETVA PK, PRIEČNY REZ		